

# Informe de Seguimiento Trimestral al Plan de Acción de la GERENCIA DE ESPACIO PUBLICO y MOVILIDAD

---

**Plan de Desarrollo Distrital 2024-2027:** Cartagena Ciudad de Derechos

**Periodo evaluado:** Octubre- diciembre

**Fecha de presentación** 22/01/2026

**Elaborado por:** Keyli Torres Barguil – Luz Marlene Andrade Hong  
Secretaría de Planeación Distrital



## Índice

### Contenido

Índice .....	2
1. Introducción.....	3
2. Avances Consolidados en Programas y Metas de Producto.....	4
2.1 Panorama General.....	4
2.2 Resultados comparativos septiembre - diciembre.....	5
2.3 Avance Programas .....	6
2.4 Análisis de Metas de Producto Estratégicas.....	7
3. Avances de Proyectos y Ejecución Financiera .....	7
3.1 Avance Físico y Financiero de Proyectos de Inversión.....	7
3.2 Descripción de avance en los Proyectos de Inversión .....	9
3.2 Ejecución Presupuestal Global de la GERENCIA DE ESPACIO PUBLICO Y MOVILIDAD .....	17
CONCLUSIONES.....	18



## 1. Introducción

Este informe se enmarca en lo establecido por la Ley 152 de 1994, Ley Orgánica del Plan de Desarrollo, que establece la obligación de los entes territoriales y sus autoridades de formular y ejecutar un plan de desarrollo, así como realizar un seguimiento y evaluación periódica del mismo. El seguimiento y la evaluación son ejercicios fundamentales que permiten informar a todos los actores del territorio sobre los avances en las líneas estratégicas, los componentes impulsores de avance, los programas y las metas, con el fin de determinar el nivel de cumplimiento alcanzado en cada uno de los años del periodo de gobierno. De este modo, a continuación, se presentan los resultados del ejercicio de seguimiento realizado a la Gerencia de Espacio público y movilidad correspondiente al corte de 31 de diciembre de 2025.

Esta dependencia se encuentra presente en dos de las cinco líneas estratégicas que componen al Plan de Desarrollo, y para cada uno presentamos los avances de Metas Productos, Programas, Proyectos y Ejecución Presupuestal según Compromisos.

Cabe anotar que la calificación de eficiencia se establece de acuerdo con el tablero de control que se presenta a continuación, para mejor comprensión de los resultados.

<b>TABLERO DE CONTROL PARA PLANES DE ACCIÓN - RANGOS POR TRIMESTRE AJUSTADOS SEGÚN EL PERIODO DE CORTE.</b>	
<b>Criterio de Seguimiento</b>	<b>Cuarto Trimestre</b>
<b>Sobresaliente</b>	90,1% - 100%
<b>Aceptable</b>	75,1% - 90%
<b>Medio</b>	50,1% - 75%
<b>Deficiente</b>	25,1% - 50%
<b>Crítico</b>	0% - 25%

## 2. Avances Consolidados en Programas y Metas de Producto

### 2.1 Panorama General

Al corte del 31 de diciembre la oficina de Gerencia de Espacio Público y Movilidad alcanzó un avance del 91.61% en la ejecución de metas anuales, ubicándose en el rango de “Sobresaliente” según los criterios establecidos de eficacia institucional, lo que indica que las actividades programadas para la vigencia se ejecutaron casi en su totalidad.

En cuanto al avance al cuatrienio este se ubicó en un 22,16%, clasificado como un nivel “Crítico” lo que revela un rezago importante en la contribución a las metas estratégicas de largo plazo que es la medición definitiva del Plan de Desarrollo.

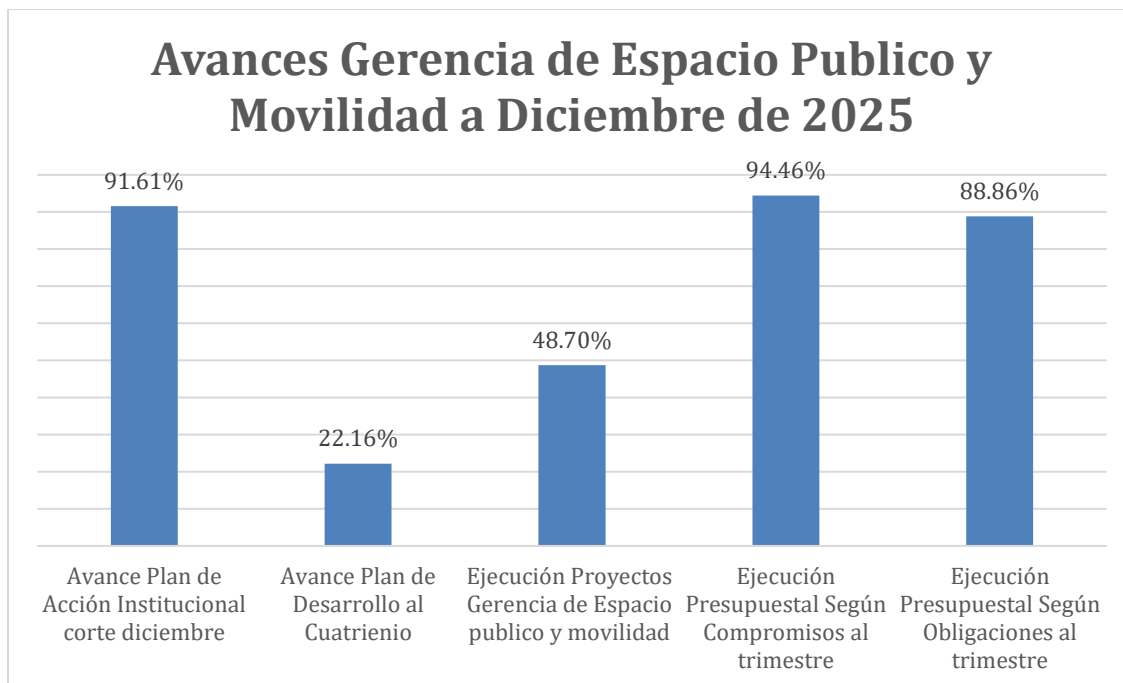
En cuanto a la ejecución de los proyectos de inversión, que se ubicó en un 48%, se califica como “Deficiente” dado a que a la fecha de corte se debía alcanzar un promedio parecido a la ejecución presupuestal por lo menos por compromisos, y sin embargo, la brecha entre estos dos componentes es amplia, lo que indica que cerca de la mitad de los proyectos no han logrado avances debido a factores como: i) Proyectos en fase de formulación o ajustes, ii) Procesos contractuales en curso y por ultimo a iii) Limitaciones presupuestales o de gestión interinstitucional.

La ejecución presupuestal a diferencia de los avances de proyectos, se muestra sólida donde los recursos asignados tanto iniciales como en definitivo han sido comprometidos debidamente (94.46%); de igual manera la ejecución por obligaciones también es alta (88.86%) aunque ligeramente inferior a la de compromisos indicando que la mayoría de los compromisos ya se han traducido en pagos efectivos y así mismo las metas producto han sido entregadas o ejecutadas.

En conjunto, los resultados muestran una Gerencia operativamente eficiente, con una ejecución presupuestal robusta que coincide con la ejecución de plan de acción para la vigencia, pero con desafíos relevantes en la materialización de metas estratégicas de largo plazo dado el rezago evidente con los avances al cuatrienio. El fortalecimiento de la planeación estratégica, la priorización de proyectos y la gestión interinstitucional serán claves para cerrar brechas y mejorar el aporte al Plan de Desarrollo.

Avance Plan de Acción Institucional corte 31 de diciembre	91,61%
Avance Plan de Desarrollo al Cuatrienio	22.16%
Ejecución Proyectos Gerencia de Espacio público y movilidad	48.70%
Ejecución Presupuestal Según Compromisos al trimestre	94.46%
Ejecución Presupuestal Según Obligaciones al trimestre	88.86%

Fuente: Secretaría de Planeación Distrital



Fuente: Secretaría de Planeación Distrital

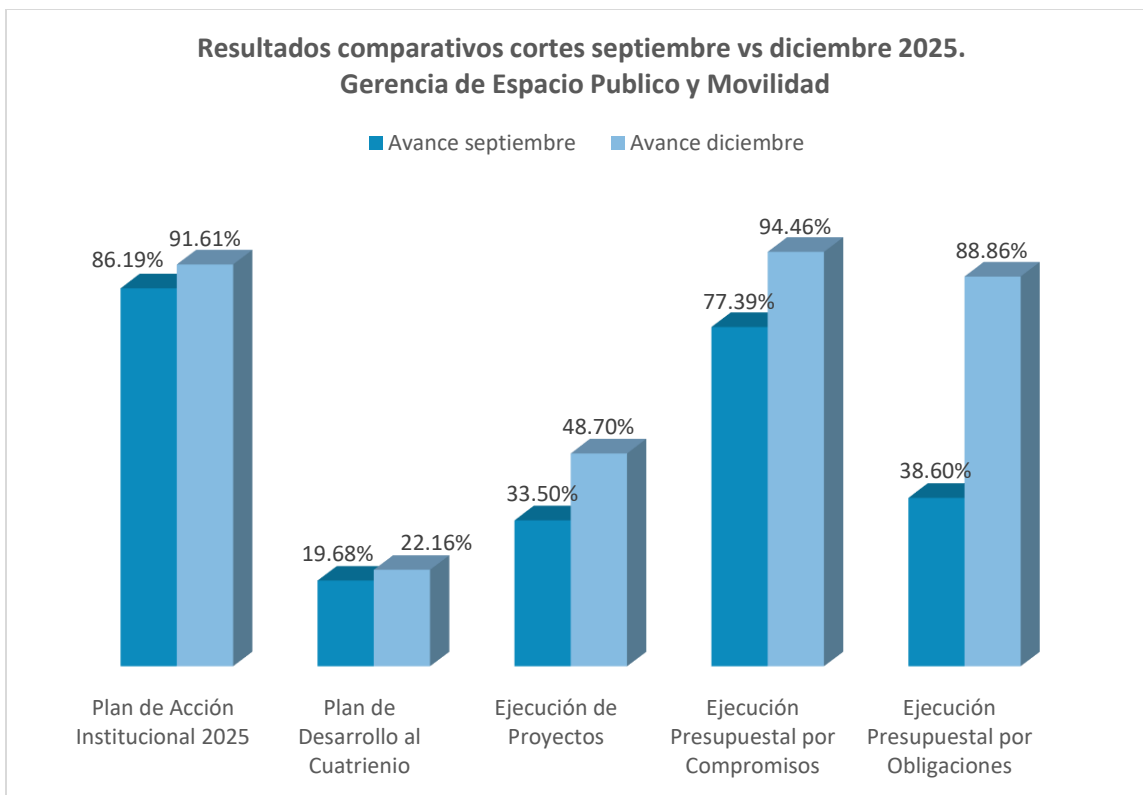
## 2.2 Resultados comparativos septiembre - diciembre

Concepto	Avance septiembre	Avance diciembre	Crecimiento
<b>Plan de Acción Institucional 2025</b>	86.19%	91,61%	5,42%
<b>Plan de Desarrollo al Cuatrienio</b>	19.68%	22,16%	2.48%
<b>Ejecución de Proyectos</b>	33.50%	48,70%	15.20%
<b>Ejecución Presupuestal por Compromisos</b>	77.39%	94,46%	17,07%
<b>Ejecución Presupuestal por Obligaciones</b>	38.60%	88,86%	50.26%

Fuente: Secretaría de Planeación Distrital

En resumen, los resultados comparativos fueron los siguientes:

- Plan de Acción Institucional 2025: Crecimiento 5,42%, considerado significativo, pasando de 86.19% en septiembre a 91,61% en diciembre.
- Plan de Desarrollo al Cuatrienio: Crecimiento 22,16% nivel bajo, con avance de 2.48%
- Ejecución de Proyectos: Crecimiento 15.20% nivel medio.
- Ejecución Presupuestal por Compromisos: Crecimiento 17,07%, alcanzando 94,46% (muy alto).
- Ejecución Presupuestal por Obligaciones: Crecimiento 50.26% considerado significativo alcanzando 88,86% (muy alto).



Fuente: Secretaría de Planeación Distrital

### 2.3 Avance Programas

Programas	Avance Estratégico		Ejecución Presupuestal	
	Año	Cuatrienio	Compromisos	Obligaciones
Fomento empresarial y Desarrollo sostenible	N-A	0%	N. P	N. P
Desarrollo del nuevo sistema de mercados del Distrito	N. A	0%	N. P	N. P
Recuperación y transformación del Espacio publico	100%	57.70%	96%	93%
Generación de espacios públicos revitalizados y adaptados para todos	100%	21.26%	94%	84%
Adaptación del espacio público al cambio climático	100%	70,50%	99%	98%
Sostenibilidad del Espacio público del centro histórico de Cartagena de Indias	100%	26,75%	86%	77%
Conexión entre el castillo de san Felipe de barajas y su área de influencia para la recuperación del patrimonio arqueológico, material e inmaterial	49,66%	22.00%	80%	80%
Movilidad ordenada, sostenible y amigable con el medio ambiente	100%	1.25%	93%	93%
Recuperación y Estabilización del sistema hídrico y litoral de Cartagena	0%	0%	N. P	N. P

Fuente: Secretaría de Planeación Distrital



A partir del cuadro anterior se evidencia un desempeño general favorable en términos de programas de la Gerencia del espacio público y movilidad, con avances equilibrados entre componente estratégico y presupuestal. Programas como recuperación y transformación del espacio público, generación de espacios públicos revitalizados y adaptados para todos y adaptación del espacio público al cambio climático muestran niveles de cumplimiento del 100% en su avance estratégico para lo proyectado a 2025; al igual que el programa movilidad ordenada, sostenible y amigable con el medio ambiente programa con un avance estratégico del 100%. Por otro lado, entre los programas con más bajos nivel de avance en su parte estratégica esta la recuperación y estabilización del sistema hídrico y litoral de Cartagena con un 0%, este presenta un nivel muy bajo en su nivel desempeño.

## **2.4 Análisis de Metas de Producto Estratégicas**

Como parte de las iniciativas priorizadas por el alcalde, teniendo en cuenta los compromisos en su programa de gobierno y el impacto que generan en la ciudad, de la gerencia del espacio público y movilidad se han priorizado las metas producto del programa sostenibilidad del espacio público del centro histórico de Cartagena de Indias con una meta producto de mejorar (15) plazas, parques y plazoletas del centro histórico.

Este programa cierra el corte a 31 de diciembre con un avance acumulado del cuatrienio del 26,75% y a la vigencia 2025 de un 100%. Con estos resultados este programa se ubica en un nivel “muy Bajo” de acuerdo con la calificación al cuatrienio de los criterios de evaluación

## **3. Avances de Proyectos y Ejecución Financiera**

### **3.1 Avance Físico y Financiero de Proyectos de Inversión**

Esta dependencia tiene viabilizados 6 proyectos de inversión cuya ejecución en promedio dio como resultado un avance del 48,70%; cuya ejecución presupuestal según Compromisos 94.46% y según Obligaciones o Giros subió a un 88,86%

La tabla que se presenta a continuación, muestra los avances físicos de los proyectos de inversión de la Gerencia de Espacio público y movilidad en relación con el avance en la ejecución presupuestal, tanto por compromisos como por obligación.

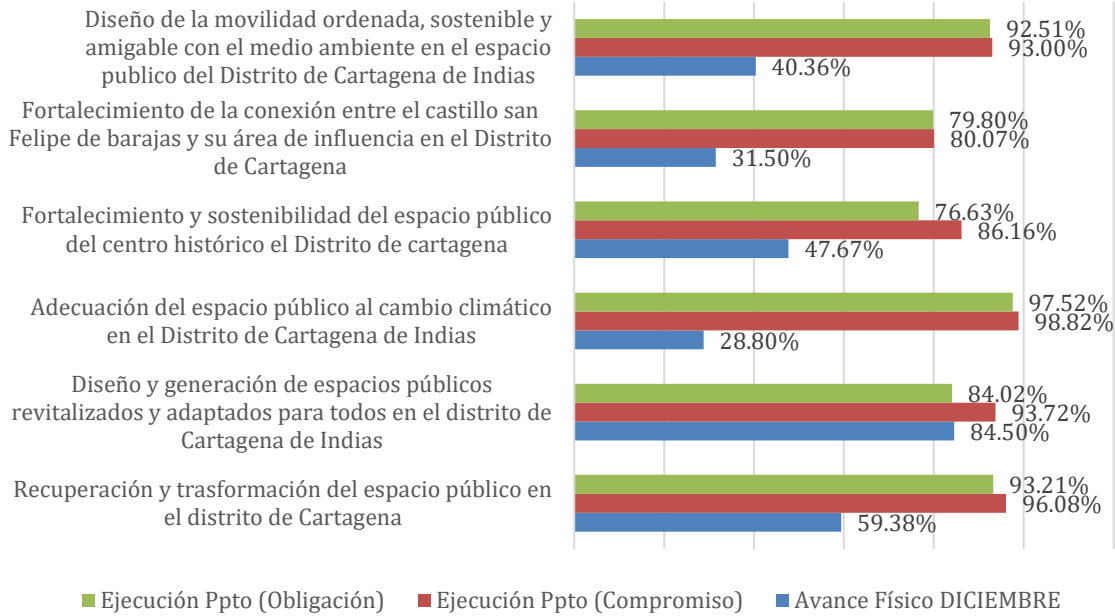


PROYECTO	AVANCE EN LAS ACTIVIDADES DE LOS PROYECTOS DICIEMBRE 2025	APROPIACION DEFINITIVA DICIEMBRE	EJECUCIÓN PRESUPUESTAL SEGÚN COMPROMISOS DICIEMBRE	AVANCE EJECUCIÓN PRESUPUESTAL SEGÚN COMPROMISOS DICIEMBRE	EJECUCIÓN PRESUPUESTAL SEGÚN OBLIGACIONES DICIEMBRE	AVANCE EJECUCIÓN PRESUPUESTAL SEGÚN OBLIGACIONES DICIEMBRE
Recuperación y Transformación del Espacio Público en el Distrito de Cartagena de Indias	59,38%	18.041.206.774	17.333.550.005	96%	16.816.816.090	93%
Diseño y Generación de Espacios Públicos Revitalizados y Adaptados para Todos en el Distrito de Cartagena de Indias	84,50%	14.382.261.210	13.479.046.420	94%	12.084.037.348	84%
Adecuación del Espacio Público al Cambio Climático en el Distrito de Cartagena de Indias	28,80%	2.000.000.000	1.976.460.000	99%	1.950.410.000	98%
Fortalecimiento y Sostenibilidad del Espacio Público del Centro Histórico en el Distrito de Cartagena de Indias	47,67%	1.800.000.000	1.550.928.705	86%	1.379.343.740	77%
Fortalecimiento de la Conexión entre el Castillo de San Felipe de Barajas y su Área de influencia en el Distrito de Cartagena de Indias	31,50%	780.000.000	624.550.000	80%	622.443.333	80%
Diseño de la Movilidad Ordenada, Sostenible y Amigable con el Medio Ambiente en el Espacio Público del Distrito de Cartagena de Indias	40,36%	780.000.000	725.416.666	93%	721.599.999	93%

En términos generales todos los Programas presentan un desempeño favorable, pasando del 77% de ejecución según las obligaciones a 31 de diciembre de 2025.



## Avance proyectos Gerencia de Espacio Publico y Movilidad diciembre 2025



Fuente: Secretaría de Planeación Distrital

### 3.2 Descripción de avance en los Proyectos de Inversión

A continuación, se detallan los proyectos de inversión ejecutados durante el trimestre, por parte de la Gerencia de Espacio público y movilidad. Para cada proyecto se expone su articulación con los componentes estratégicos del Plan de Desarrollo Distrital, destacando cómo contribuye al logro de la meta producto asociada.

**LINEA ESTRATEGICA:** DESARROLLO ECONOMICO Y EQUITATIVO  
**IMPULSOR DE AVANCE:** CARTAGENA AMIGABLE CON EL AMBIENTE  
**PROGRAMA 3:** RECUPERACION Y TRASFORMACION DEL ESPACIO PUBLICO

**PROYECTO:** 2024130010194 RECUPERACION Y TRASFORMACION DEL ESPACIO PUBLICO EN EL DISTRITO DE CARTAGENA DE INDIAS

Síntesis proyecto	
Avance en las actividades de los proyectos diciembre 2025	59.38%
Avance ejecución presupuestal según compromisos diciembre	96%



Ejecución física/ financiera	78%
<b>Información financiera</b>	
Asignación presupuestal definitiva a diciembre de 2025 (mil de \$)	\$18.141.206.773.85
Eje. Financiera Según Obligaciones (mil de \$)	\$ 16.816.816.090,49
<b>Metas producto asociadas</b>	
<b>Meta Producto</b>	Recuperar y mantener ciento ochenta y cinco mil (185.000) metros cuadrados de espacios públicos
Cantidad planeada	50000
Cantidad ejecutada	211823
Eficacia producto	100%
<b>Meta Producto</b>	Habilitar once mil (11.000) metros cuadrados de espacio público nuevos para el aprovechamiento económico
Cantidad planeada	NP
Cantidad ejecutada	0
Eficacia producto	NA
<b>Meta Producto</b>	Presentar doscientas (200) querellas para la recuperación del espacio público en Cartagena
Cantidad planeada	60
Cantidad ejecutada	121
Eficacia producto	100%

Este programa apunta a la recuperación y transformación de los espacios públicos no cualificados o con limitada accesibilidad para los ciudadanos en Cartagena. Se desarrollarán intervenciones de recuperación mediante el uso de instrumentos técnicos y jurídicos que faciliten la restitución de su función original.

Para el cumplimiento de este indicador se hace importante resaltar las empresas articuladoras que apoyan en el embellecimiento, mejoramiento, renaturalización, revitalización y recuperación de parques y zonas verdes del Distrito; contamos con los siguientes actores: empresas de servicio de aseo como Veolia y Pacaribe, para la recolección de inservibles, sea de materiales orgánicos o especiales y limpieza integral; con el Establecimiento Público Ambiental EPA- Cartagena, quien nos suministra los árboles cumpliendo con el acuerdo 064 de 21 de julio de 2021; Alcaldías Locales, las empresa privada o pública que se han venido sumando a las intervenciones.

El proyecto "Recuperación y Transformación del Espacio Público" tiene un avance del 59,38% en actividades y un 96% de ejecución presupuestal. Ha cumplido con recuperar 211.823 m<sup>2</sup> de espacios públicos y presentado 121 querellas, pero no ha avanzado en habilitar espacio para aprovechamiento económico (0 de 11.000 m<sup>2</sup>).



Teniendo en cuenta que, en la ciudad de Cartagena, se viene realizando campañas de transformación de espacios públicos, entre ellos operativos especiales de restitución, mantenimiento y seguimiento, de estos podemos destacar las acciones realizadas en Chambacú en el cual se han recuperado a la fecha aproximadamente 7,448 m<sup>2</sup> de espacio público a lo largo de 532 metros lineales, así mismo las acciones de apoyo en la remoción de mobiliarios y demolición de estructuras en el Parque centenario para el desarrollo de las acciones de mantenimiento y embellecimiento del mismo.

Así mismo de las acciones realizadas en trimestre se logró la recuperación de diferentes espacios públicos, para un total en el año de 211.823 metros lineales recuperados.

**LINEA ESTRATEGICA: DESARROLLO ECONOMICO Y EQUITATIVO**  
**IMPULSOR DE AVANCE: CARTAGENA AMIGABLE CON EL AMBIENTE**  
**PROGRAMA 4: GENERACION DE ESPACIOS PUBLICOS REVITALIZADOS Y ADAPTADOS PARA TODOS**

**PROYECTO:** 2024130010190 DISEÑO Y GENERACION DE ESPACIOS PUBLICOS REVITALIZADOS Y ADAPTADOS PARA TODOS EN EL DISTRITO DE CARTAGENA DE INDIAS.

<b>Síntesis proyecto</b>	
Avance en las actividades de los proyectos diciembre 2025	84,50%
Avance ejecución presupuestal según compromisos diciembre	94%
Ejecución física/ financiera	89%
<b>Información financiera</b>	
Asignación presupuestal definitiva a diciembre de 2025 (mil de \$)	\$ 14.382.261.210
Eje. Financiera Según Obligaciones (mil de \$)	\$ 12.084.037.348
<b>Meta Producto</b>	Diseñar diez mil (10.000) metros lineales de senderos peatonales
Cantidad planeada	3000
Cantidad ejecutada	3419
Eficacia producto	100%
<b>Meta Producto</b>	Diseñar y construir seis (6) megaproyectos de parques con criterios de adaptación al cambio climático
Cantidad planeada	NP
Cantidad ejecutada	0
Eficacia producto	NA

Este programa consta de un (1) producto, dirigido a garantizar la planificación y ejecución de las inversiones del Distrito para la creación de nuevos espacios públicos para los ciudadanos,

con un enfoque principal en el diseño y construcción de megaproyectos de parques, conforme a lo establecido en el Conpes 3718.

El proyecto "Diseño y Generación de Espacios Públicos Revitalizados" tiene un avance del 84,5%, alto en actividades y un 94% de ejecución presupuestal de igual manera alto. Ha cumplido al 100% en la meta diseñar 3.419 metros lineales de senderos peatonales (meta 3.000 m). Sin embargo, no ha avanzado en la meta diseñar y construir los 6 megaproyectos de parques planeados.

Durante el mes de noviembre se llevó a cabo una reunión de coordinación en la que se definieron responsabilidades y se organizaron los equipos técnicos encargados de realizar los levantamientos necesarios para el diseño de los parques y senderos peatonales. En este espacio se acordó la metodología de trabajo y los criterios para identificar atractivos, necesidades y condiciones actuales de las zonas a intervenir. Como resultado, se programó el inicio de los recorridos y levantamientos en 14 parques entre la Localidad 2 y la Localidad, los cuales serán restaurados y servirán como base para el desarrollo del diseño de los nuevos senderos peatonales

Durante el trimestre no se registraron avances asociados a la actividad Diseñar y construir seis (6) megaproyectos de parques con criterios de adaptación al cambio climático. No se realizaron estudios, diseños ni acciones técnicas vinculadas al desarrollo de distritos creativos o a la generación de espacio público sostenible, cultural e incluyente

**LINEA ESTRATEGICA:** CIUDAD SOSTENIBLE Y CONECTADA  
**IMPULSOR DE AVANCE:** CARTAGENA ADAPTADA AL CLIMA Y RESILIENTES A LOS DESASTRES  
**PROGRAMA 5:** ADAPTACION DEL ESPACIO PUBLICO AL CAMBIO CLIMATICO

**PROYECTO:** 2024130010201 ADECUACION DEL ESPACIO PUBLICO AL CAMBIO CLIMATICO EN EL DISTRITO DE CARTAGENA DE INDIAS

<b>Síntesis proyecto</b>	
Avance en las actividades de los proyectos diciembre 2025	28.80%
Avance ejecución presupuestal según compromisos diciembre	99%
Ejecución física/ financiera	64%
<b>Información financiera</b>	
Asignación presupuestal definitiva a diciembre de 2025 (mil de \$)	\$2.000.000.000
Eje. Financiera Según Obligaciones (mil de \$)	\$1.950.410.000



<b>Meta Producto</b>	Formular e implementar un (1) Plan INTEGRAL DE PARQUES Y ZONAS VERDES
Cantidad planeada	0,17
Cantidad ejecutada	0,19
Eficacia producto	100%
<b>Meta Producto</b>	Mejorar cinco (5) kilómetros de orillas para uso recreativo en caños, lagos y lagunas
Cantidad planeada	0,10
Cantidad ejecutada	0,20
Eficacia producto	100%

La sostenibilidad en los espacios públicos abarca no solo aspectos ambientales, sino también la mejora de la calidad de vida de las personas, promoviendo el acceso universal a activos naturales y funcionales del espacio público, así como la adaptación de las comunidades urbanas al cambio climático.

El proyecto "Adecuación del Espacio Público al Cambio Climático" tiene un avance del 28,8% en actividades, pero un 99% de ejecución presupuestal. Ha cumplido con formular e implementar un Plan Integral de Parques y Zonas Verdes (eficacia 100%) y ha mejorado 0,2 km de orillas para uso recreativo (meta 0,1 km, eficacia 100%), lo que indica que se cumplió al 100% lo programado para el año

**LINEA ESTRATEGICA:** CIUDAD SOSTENIBLE Y CONECTADA  
**IMPULSOR DE AVANCE:** CIUDAD HISTORICA Y PATRIMONIAL  
**PROGRAMA 6:** SOSTENIBILIDAD DEL ESPACIO PÚBLICO DEL CENTRO HISTORICO DE CARTAGENA DE INDIAS

**PROYECTO:** 2024130010189 FORTALECIMIENTO Y SOSTENIBILIDAD DEL ESPACIO PUBLICO DEL CENTRO HISTORICO EN EL DISTRITO DE CARTAGENA DE INDIAS

<b>Síntesis proyecto</b>	
Avance en las actividades de los proyectos diciembre 2025	47.67%
Avance ejecución presupuestal según compromisos diciembre	86%
Ejecución física/ financiera	67%
<b>Información financiera</b>	
Asignación presupuestal definitiva a diciembre de 2025 (mil de \$)	\$1.800.000.000
Eje. Financiera Según Obligaciones (mil de \$)	\$1.379.343.740



<b>Meta Producto</b>	Formular e implementar un (1) un Plan Especial de Movilidad y Peatonalización del Centro Histórico
Cantidad planeada	0,10
Cantidad ejecutada	0,37
Eficacia producto	100%
<b>Meta Producto</b>	Mejorar quince (15) plazas, Parques y Plazoletas del Centro Histórico
Cantidad planeada	0,90
Cantidad ejecutada	3
Eficacia producto	100%
<b>Meta Producto</b>	Elaborar un (1) Estudio de Capacidad de Carga del Espacio Público Patrimonial
Cantidad planeada	0,25
Cantidad ejecutada	0,25
Eficacia producto	100%
<b>Meta Producto</b>	Elaborar una (1) Cartilla del Espacio Público Patrimonial
Cantidad planeada	0,25
Cantidad ejecutada	0,25
Eficacia producto	100%

Para abordar estos objetivos, se plantea la ejecución de cuatro productos orientados a la transformación de la cultura ciudadana para la conservación y el cuidado ambiental de los espacios públicos. Esto incluye la implementación de estrategias pedagógicas y la mejora del desempeño del Distrito para mantener y/o revitalizar los parques y zonas verdes mediante convenios de adopción de parques y zonas verdes. Además, considerando que Cartagena es un destino turístico de talla internacional, se propone incentivar o aumentar la movilidad peatonal en algunas zonas del Centro Histórico de la ciudad mediante el diseño e implementación de un plan de peatonalización. Este plan permitirá a propios y visitantes disfrutar de una experiencia diferente al recorrer de manera segura diferentes lugares icónicos del Centro Histórico.

El proyecto "Fortalecimiento y Sostenibilidad del Espacio Público del Centro Histórico" tiene un avance del 47,67% en actividades y un 86% de ejecución presupuestal. Ha cumplido con formular e implementar un Plan Especial de Movilidad, mejorar 3 plazas y parques, elaborar un Estudio de Capacidad de Carga y una Cartilla del Espacio Público Patrimonial, todos con eficacia del 100%, lo que muestra un cumplimiento total de lo planeado.



**LINEA ESTRATEGICA:** CIUDAD SOSTENIBLE Y CONECTADA  
**IMPULSOR DE AVANCE:** CIUDAD HISTORICA Y PATRIMONIAL  
**PROGRAMA 7:** CONEXIÓN ENTRE EL CASTILLO DE SAN FELIPE DE  
**BARAJAS Y SU AREA DE INFLUENCIA PARA LA RECUPERACION DEL PATRIMONIO  
 ARQUEOLOGICO Y MATERIAL E INMATERIAL**

**PROYECTO:** 2024130010211 FORTALECIMIENTO DE LA CONEXIÓN ENTRE EL CASTILLO DE SAN FELIPE DE BARAJAS Y SU AREA DE INFLUENCIA EN EL DISTRITO DE CARTAGENA DE INDIAS

<b>Síntesis proyecto</b>	
Avance en las actividades de los proyectos diciembre 2025	31.50%
Avance ejecución presupuestal según compromisos diciembre	80%
Ejecución física/ financiera	56%
<b>Información financiera</b>	
Asignación presupuestal definitiva a diciembre de 2025 (mil de \$)	\$780.000.000
Eje. Financiera Según Obligaciones (mil de \$)	\$622.443.333
<b>Meta Producto</b>	Rehabilitar cuatro (4) espacios públicos que comunican el Centro Histórico y Castillo de San Felipe
Cantidad planeada	2
Cantidad ejecutada	1,30
Eficacia producto	65%
<b>Meta Producto</b>	Construir dos (2) enlaces peatonales de cordón amurallado
Cantidad planeada	0,67
Cantidad ejecutada	0,23
Eficacia producto	34,33%

Con este programa se busca desarrollar proyectos en articulación con todas las dependencias del Distrito para intervenir integralmente el espacio urbano del Centro Histórico, el Castillo de San Felipe y su área de influencia.

El proyecto "Fortalecimiento de la Conexión entre el Castillo de San Felipe y su Área de Influencia" tiene un avance del 31,5% en actividades, con un 80% de ejecución presupuestal. Ha rehabilitado 1,3 de 2 espacios públicos planeados (eficacia 65%) y construido 0,23 de 0,67 enlaces peatonales (eficacia 34,33%), evidenciando una dinámica favorable en el cumplimiento de las metas.

Durante el mes de noviembre no se registraron avances cualitativos asociados a esta actividad, correspondiente a la meta de rehabilitación de cuatro espacios públicos que



conectan el Centro Histórico con el Castillo San Felipe. La ausencia de avances obedece a que no se cuenta con diseños preliminares ni definitivos que permitan definir las obras a ejecutar; su elaboración requiere una consultoría integral (evaluación, diagnóstico y diseño) para la cual no existen recursos asignados.

No obstante, la Gerencia de Espacio Público y Movilidad asistió a la reunión convocada mediante el Oficio AMC-OFI-0180390-2025, relacionada con el cumplimiento del fallo judicial del proceso AP 13001333300620180017100, mediante el cual se ordena al Distrito adelantar las gestiones administrativas, financieras y presupuestales necesarias para la adecuación del tramo de la Calle 30 entre Puerto Duro y la Carrera 14 (Pie del Cerro), incluyendo sendero peatonal, iluminación, mobiliario y retiro de contenedores, el cual hace parte del espacio público que conforma la conexión entre el Centro Histórico y el Castillo San Felipe.

**LINEA ESTRATEGICA:** CIUDAD SOSTENIBLE Y CONECTADA  
**IMPULSOR DE AVANCE:** INFRAESTRUCTURA, MOVILIDAD SOSTENIBLE Y  
**ACCESIBILIDAD PARA TODOS**  
**PROGRAMA 8:** MOVILIDAD ORDENADA, SOSTENIBLE Y AMIGABLE CON  
**EL MEDIO AMBIENTE**

**PROYECTO:** 2024130010202 DISEÑO DE LA MOVILIDAD ORDENADA, SOSTENIBLE Y AMIGABLE CON EL MEDIO AMBIENTE EN EL ESPACIO PUBLICO DEL DISTRITO DE CARTAGENA DE INDIAS

<b>Síntesis proyecto</b>	
Avance en las actividades de los proyectos diciembre 2025	40.36%
Avance ejecución presupuestal según compromisos diciembre	93%
Ejecución física/ financiera	67%
<b>Información financiera</b>	
Asignación presupuestal definitiva a diciembre 2025 (mil de \$)	\$780.000.000
Eje. Financiera Según Obligaciones (mil de \$)	\$721.599.999
<b>Meta Producto</b>	Diseñar y demarcar veinte (20 km) de ciclorrutas
Cantidad planeada	0,1
Cantidad ejecutada	0,25
Eficacia producto	100%
<b>Meta Producto</b>	Diseñar y demarcar veinte (20) Zonas de Estacionamiento Regulado (ZER)
Cantidad planeada	0,25
Cantidad ejecutada	0,25



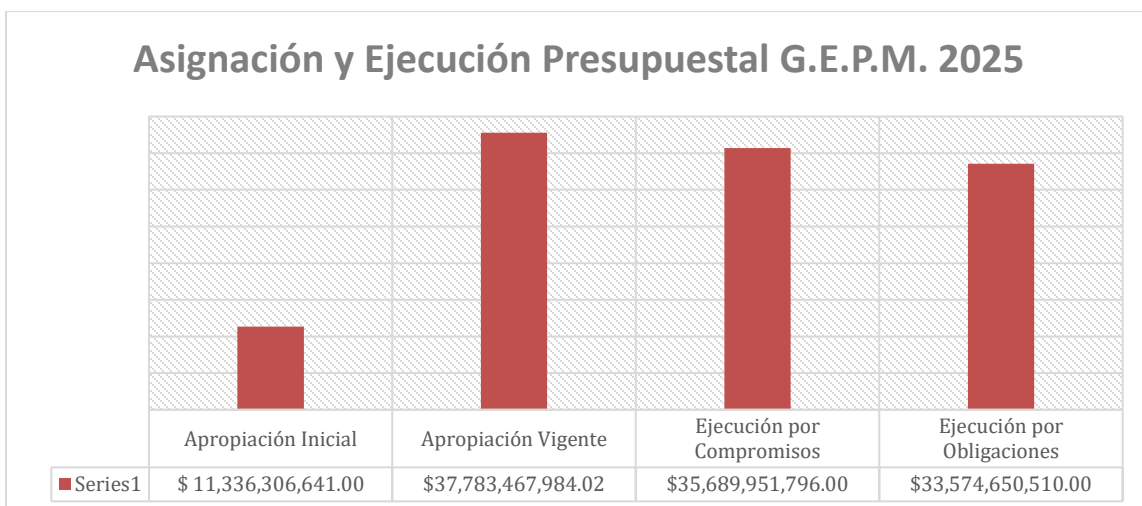
Eficacia producto	100%
-------------------	------

No se desarrollaron acciones que impulsen cualitativamente esta actividad durante el mes de diciembre, debido a la falta de personal, ha sido necesario dar prioridad a otras actividades

El proyecto "Diseño de la Movilidad Ordenada y Sostenible" tiene un avance del 40,36% en actividades y un 93% de ejecución presupuestal. Ha cumplido con diseñar y demarcar 0,25 km de ciclorrutas y 0,25 Zonas de Estacionamiento Regulado, ambos con eficacia del 100%. reflejando un progreso sostenido en el cumplimiento de los objetivos estratégicos establecidos, evidenciando su aporte al cumplimiento de los resultados esperados, así como su influencia en la transformación social, económica o institucional buscada en el marco del Plan de Desarrollo

### 3.2 Ejecución Presupuestal Global de la GERENCIA DE ESPACIO PUBLICO Y MOVILIDAD

<b>Apropiación Inicial</b>	<b>\$11.336.306.641.00</b>
<b>Apropiación Vigente</b>	<b>\$ 37.783.467.984,02</b>
<b>Ejecución por Compromisos</b>	<b>\$ 35.689.951.796,00</b>
<b>Ejecución por Obligaciones</b>	<b>\$ 33.574.650.510,00</b>



Fuente: Secretaría de Planeación Distrital

## CONCLUSIONES.

La Gerencia de Espacio Público y Movilidad muestra una gestión destacada en el cumplimiento de metas anuales (91,61%) y en la ejecución presupuestal por compromisos (94,46%). Sin embargo, el avance al cuatrienio (22,16%), el avance físico de proyectos (48,70%) y la ejecución por obligaciones (88,86%) resultados que muestran garantía y la sostenibilidad de los proyectos para la vigencia 2025, pero no el cumplimiento del Plan de Desarrollo al cuatrienio.

En cuanto a los proyectos se destacan:

- Proyectos con mayor avance:

- Adecuación del Espacio Público al Cambio Climático: 99% ejecución presupuestal según compromisos.

- Diseño y Generación de Espacios Públicos Revitalizados: 94% ejecución presupuestal según compromisos.

-Fortalecimiento de la Conexión entre el Castillo de San Felipe de Barajas: 80% ejecución presupuestal según compromisos.

- Recuperación y Transformación del Espacio Público: 96% ejecución presupuestal según compromisos, pero solo 59,38% de avance en actividades

El proyecto "Adecuación del Espacio Público al Cambio Climático" tiene:

- Avance en actividades: 28,80%, Presupuesto: \$2.000.000.000, Ejecución presupuestal según compromisos: 99%, Ejecución presupuestal según obligaciones: 98%, el proyecto está avanzando lentamente en sus actividades (28,80%), pero tiene una ejecución presupuestal muy alta (99%).