
	ALCALDÍA DISTRITAL DE CARTAGENA DE INDIAS	Código: GDOGC01-F001
	MACROPROCESO: GESTIÓN DOCUMENTAL	Versión: 1.0
	PROCESO/SUBPROCESO: GESTIÓN DE LAS COMUNICACIONES OFICIALES/ PRODUCCIÓN, RECEPCIÓN, DISTRIBUCIÓN Y TRÁMITE	Vigencia: 07/12/2016
	ACTA DE REUNIÓN	Página 1 de 5

ACTA No.			
MESA DE TRABAJO:			
UNIDAD ADMINISTRATIVA:			
NOMBRE DE QUIEN DILENGENCIA:	DIANA GIL CANTOR		
TÍTULO O CARÁCTER DE LA REUNIÓN			
FECHA:	24/08/2022	HORA	2:00 A 4:00 PM
LUGAR:	Universidad los libertadores		
OBJETIVO:			
MODERADOR: Aura Gutiérrez			
ENTIDAD: Secretaría de Planeación Distrital			
RELATOR: Diana Gil Cantor			
ENTIDAD: Secretaría de Planeación Distrital			
FECHA PRÓXIMA REUNIÓN: FECHA ÚNICA ESTABLECIDA PARA LAS MESAS DE TRABAJO			
CONVOCADOS AUSENTES:			
ORDEN DEL DÍA: A CONTINUACIÓN, SE ESTABLECE EL ORDEN DEL DÍA DE LAS MESAS DE TRABAJO DE LA JORNADA DE LA MAÑANA Y DE LA JORNADA DE LA TARDE.			
Ítem	Actividad	Horario	
1	Registro y ubicación	8:00am – 8:30am	
1	Bienvenida y ubicación en mesa (plenaria)	8:30am – 9:00am	
3	Presentación avances en el tema por mesa	9:00am – 9:45am	
4	Preguntas y respuestas sobre el tema	9:45am – 10:15am	
5	Refrigerio	10:15am – 10:30am	
6	Propuesta para la gestión del tema 2023	10:30am 11:30am	
7	Presentación de compromisos (plenaria)	11:30am – 12:00am	
ALMUERZO			
9	Registro y ubicación	2:00pm - 2:15pm	
10	Bienvenida y ubicación en mesa (plenaria)	2:15pm - 2:30pm	
11	Presentación avances en el tema por mesa	2:30pm - 3:00pm	
12	Preguntas y respuestas sobre el tema	3:00pm – 3:30pm	
13	Refrigerio	3:30pm – 3:45pm	
14	Propuesta para la gestión del tema 2023	3:45pm – 4:15pm	
15	Presentación de compromisos (plenaria)	4:15pm – 4:30pm	

	ALCALDÍA DISTRITAL DE CARTAGENA DE INDIAS	Código: GDOGC01-F001
	MACROPROCESO: GESTIÓN DOCUMENTAL	Versión: 1.0
	PROCESO/SUBPROCESO: GESTIÓN DE LAS COMUNICACIONES OFICIALES/ PRODUCCIÓN, RECEPCIÓN, DISTRIBUCIÓN Y TRÁMITE	Vigencia: 07/12/2016
	ACTA DE REUNIÓN	Página 2 de 5

DESARROLLO DE LA REUNIÓN: (EN ESTE ESPACIO EL RELATOR DEBERÁ TOMAR ATENTA NOTA DE LO CONVERSADO DURANTE EL DESARROLLO DE LA REUNIÓN)

La señora Juana representante legal de la OPV de Bayunca, toma la palabra explicando sobre los beneficios del POT informando que las comunidades no tienen conocimiento del territorio y necesitan ese conocimiento, informan que en ocasiones son suelo rurales y de un momento a otro son urbanos.

Si se socializa con las comunidades que somos urbanos les quitan una cantidad de beneficio porque las zonas rurales tienen más beneficios que las urbanas, ella informa que tuvo muchos problemas cuando fueron a crear su consejo comunitario.

Su intención es continuar siendo rurales que urbanas, solicita saber en que momento le cambiaron la estratificación en bayunca, porque tienen rural, urbano y suburbano y eso genera inconvenientes, esto les ha generado problemas con el estrato, tienen niveles diferentes como solucionar el problema del cambio de suelo en bayunca.


Álvaro Bula comienza su presentación informando que la presentación no fue muy agradable dado que no se realizó, pues la metodología que llevaron era del recreo y no de bayunca, por eso no aceptaron hacer la reunión e informaron que luego se llevó la reunión correcta para el lugar. Como comunidad indígena tenemos lugares sagrados que no están en el POT (cuales eran las zonas de reserva, las zonas de humedales de Cartagena) sitios de pagamento deben ser protegidos y el POT debe tener un plan de salvaguarda que los mantenga y estaríamos perdiendo el equilibrio con la naturaleza.

Parque natuzari (hoy en día comprado por un jugador de fútbol) eso es una reserva y debe conservarse. Vienen proyectos como el aeropuerto que van a afectar estas zonas y es importante saber cuáles serán las estrategias para equilibrar ese desequilibrio que puede generar estas nuevas situaciones que generan preocupación porque la agricultura es una labor con la que sobrevive la comunidad y estos cambios de rural a urbano nos afecta.

Queremos saber si el POT es zona rural o zona urbana, necesitamos saber eso, queremos conocer ese avance.

Aura Gutiérrez interviene e informa que el documento de la primera versión del componente general del POT será entregado formalmente, por eso es importante tener los espacios de las mesas de participación, para que todos puedan conocer el documento y socializarlo y recibir las observaciones pertinentes.

El señor Aniano informa que ha hecho parte de procesos anteriores al documento y dice que antes estuvo más el apoyo de la ciudadanía, dice que el sector privado es quien define la agenda y ese problema ha sido de años, para entrar a la etapa de formulación es importante tener claro el diagnóstico, si no existe un expediente urbano como es posible que exista un diagnóstico, el cual se está haciendo a ciegas y si es así no se podrá conocer los aportes de la ciudadanía, sigue siendo un proceso a ciegas a falta de esa información, solo existe la información del sector privado.

	ALCALDÍA DISTRITAL DE CARTAGENA DE INDIAS	Código: GDOGC01-F001
	MACROPROCESO: GESTIÓN DOCUMENTAL	Versión: 1.0
	PROCESO/SUBPROCESO: GESTIÓN DE LAS COMUNICACIONES OFICIALES/ PRODUCCIÓN, RECEPCIÓN, DISTRIBUCIÓN Y TRÁMITE	Vigencia: 07/12/2016
	ACTA DE REUNIÓN	Página 3 de 5

A su vez pregunta sobre cómo van a vincular la apropiación ilegal del suelo como el caso de la ciénaga de la virgen, eso es rural porque así quieren volver a la boquilla urbana, es rural.

Cual es el diagnostico frente a esa apropiación ilegal de esos 3mil terrenos que pueden estar en manos de particulares y que son espacios públicos.

Continúa hablando el señor Aniano informando que la bahía de Cartagena, se encuentra invadida por la actividad portuaria, todas esas zonas de protección se encuentran invadidas, que hacemos se la regalamos al particular o cómo se va a manejar o se le aplica una plusvalía, pero darle plusvalía es aceptar la propiedad sobre ellos que son públicos.

Informa la importancia de garantizar una Seguridad alimentaria, garantizar el acceso a estos recursos.

No queremos solo un POT para las empresas sino un POT para todos.

La señora Juana interviene nuevamente reclamando la situación de tierra baja que han construido unos edificios en zonas donde no se puede, así que en muchos lugares ha ocurrido esa situación.

La arquitecta Sandra Bacca les confirma que la mesa de participación de bayunca es el 7 de septiembre a las 3:00 pm.

Como se va a generar un diagnostico si no se tiene expediente general, es importante ajustar ese proceso, acá la abogada Aura Gutiérrez aclara que si existe el expediente Distrital.


Recomienda revisar la metodología de la participación ciudadana, no solo es traer información y ya, sino también permitir que se puedan recibir aportes y si se utilicen.

Habla el señor Guillermo de transparencia para intervenir sobre el tema de la participación, como volver a las personas expertos en el tema a la escuela de gobierno, trasladar la recomendación para apoyar ese proceso de aprendizaje y participación.

Habla el señor Álvaro Bula, perteneciente al Consejo de patrimonio y cultura – encargado de la protección de los BIC y aclara que es importante precisar cómo proteger los paisajes culturales, la naturaleza, eso es algo que el POT actual no reconoce.

Toda metodología esta hecha para conseguir algo (despensa agrícola) y si la metodología manejada no está dando los resultados esperados, que puedo hacer para mejorar esa situación. Como hacer un fondo y despensa agrícola, como recuperar el territorio rural, ya que todo se está volviendo terreno urbano.

PREGUNTAS:


	ALCALDÍA DISTRICTAL DE CARTAGENA DE INDIAS	Código: GDOGC01-F001
	MACROPROCESO: GESTIÓN DOCUMENTAL	Versión: 1.0
	PROCESO/SUBPROCESO: GESTIÓN DE LAS COMUNICACIONES OFICIALES/ PRODUCCIÓN, RECEPCIÓN, DISTRIBUCIÓN Y TRÁMITE	Vigencia: 07/12/2016
	ACTA DE REUNIÓN	Página 4 de 5

1. La naturaleza del suelo: frente al suelo rural y el suelo urbano, que para el cambio de este proceso, se le consulte o se tenga en cuenta a las comunidades quienes se afectan directamente con la decisión.
2. La reestructuración de la metodología de participación.
3. Como garantizará el POT la protección y salvaguarda de aquellos lugares que sean sagrados para las comunidades indígenas por sus tradiciones y costumbres.
4. Como se protege los paisajes culturales y la naturaleza que se han visto afectados por procesos de urbanización ilegal.
5. Cuáles serán las estrategias para equilibrar ese desequilibrio generado por construcciones como el nuevo aeropuerto que pueden ocasionar situaciones que afectan las labores básicas para sobrevivir día a día como la agricultura.
6. Como van a resolver la situación de la apropiación ilegal del suelo, cual será el tratamiento aplicado a esas zonas.
7. Como garantizar una mayor participación de la ciudadanía sobre los intereses de los privados al considerar que sobre sus necesidades e intereses se construye estos instrumentos.

RELACIÓN DE LOS DOCUMENTOS PRESENTADOS EN LA REUNIÓN:
FICHA TÉCNICA DE RENDICIÓN DE CUENTAS

COMPROMISOS		
ESPACIO PARA SUGERENCIAS	QUIEN PRESENTA SUGERENCIA	DATOS DE CONTACTO (TELÉFONO Y E-MAIL)

ASISTENTES

	ALCALDÍA DISTRITAL DE CARTAGENA DE INDIAS	Código: GDOGC01-F001
	MACROPROCESO: GESTIÓN DOCUMENTAL	Versión: 1.0
	PROCESO/SUBPROCESO: GESTIÓN DE LAS COMUNICACIONES OFICIALES/ PRODUCCIÓN, RECEPCIÓN, DISTRIBUCIÓN Y TRÁMITE	Vigencia: 07/12/2016
	ACTA DE REUNIÓN	Página 5 de 5

NOMBRE	Guillermo Vargas Fernández
COMUNIDAD A QUIEN REPRESENTA	Programa juntos por la Transparencia
CARGO	Coordinador Regional
TELEFONO	3205217127
CORREO	Guillermo_vargas @dai.com
FIRMA:	

NOMBRE	Juana Franzual Matute
COMUNIDAD A QUIEN REPRESENTA	Bayunca
CARGO	Representante legal
TELEFONO	3135333225
CORREO	jfranzual@hotmail.com
FIRMA:	

NOMBRE	Alvaro Bula Diaz
COMUNIDAD A QUIEN REPRESENTA	(cabildo indígena Zhanderos de bayunca
CARGO	Autoridad Tradicional
TELEFONO	3017538565
CORREO	Chon-bula2011@hotmail.com
FIRMA:	

NOMBRE	Aniano Morales Blanco
COMUNIDAD A QUIEN REPRESENTA	Sociedad Civil- consejero Territorial de Planeación – Juntas de acción comunal
CARGO	Presidente
TELEFONO	3042104410
CORREO	anianomoralesblanco@gmail.com anianomorales@hotmail.com
FIRMA:	