

820000

830000

840000

850000

1640000

1630000

1620000

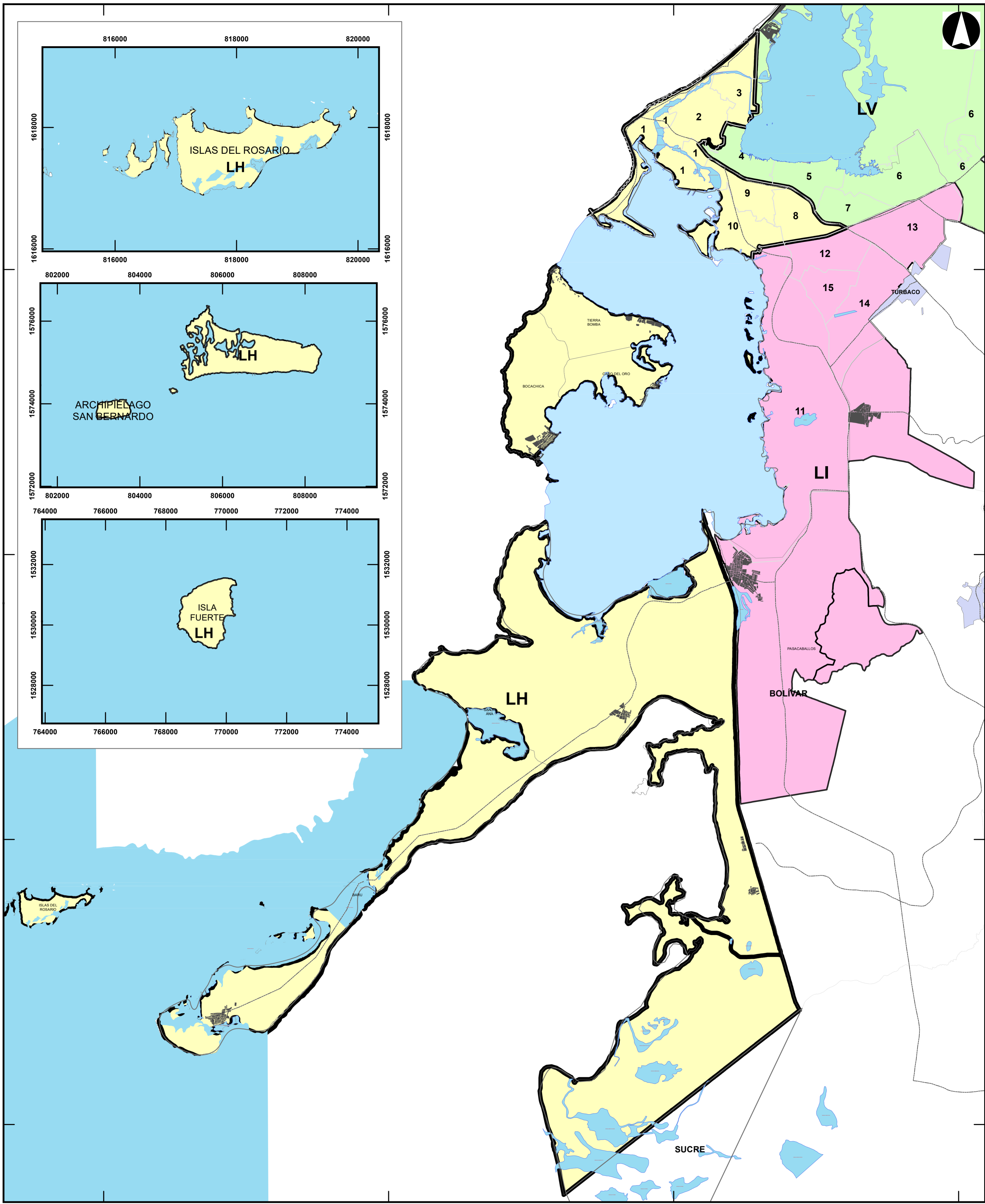
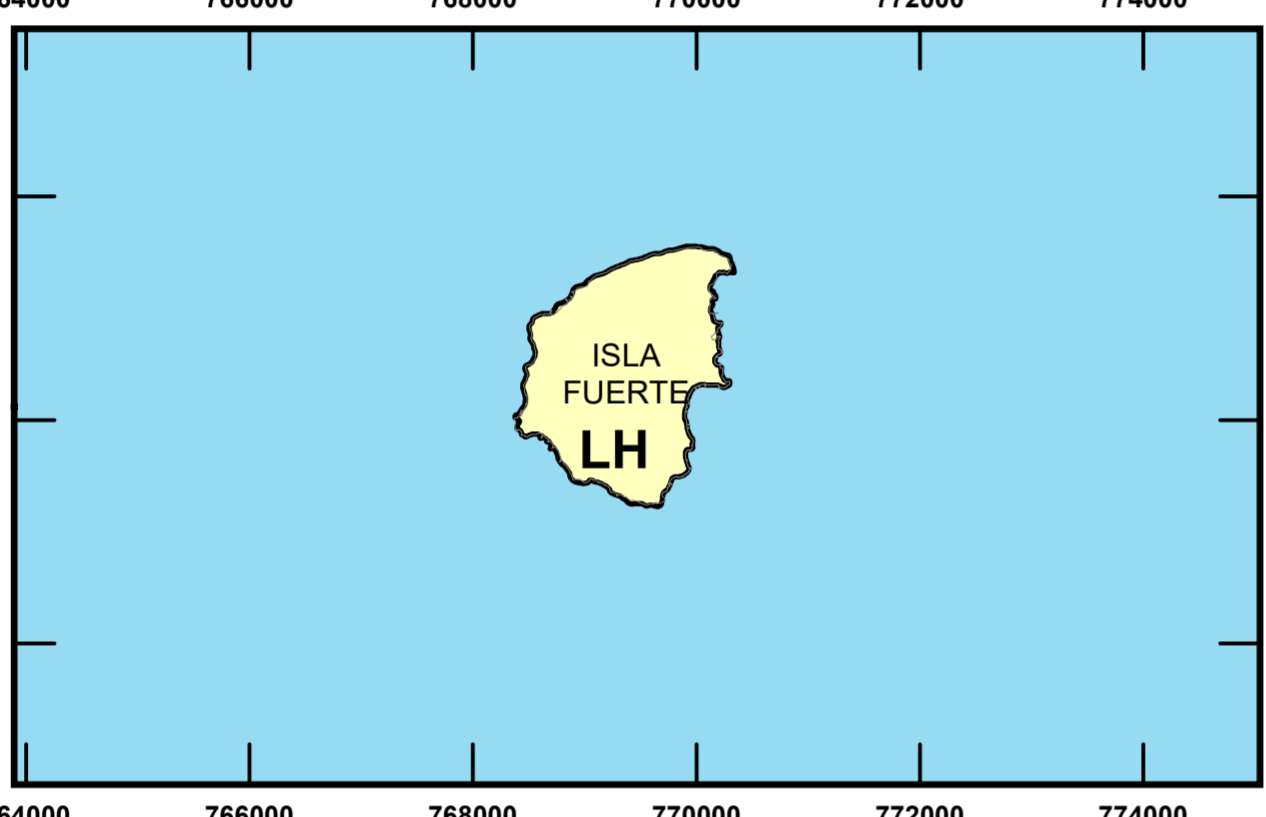
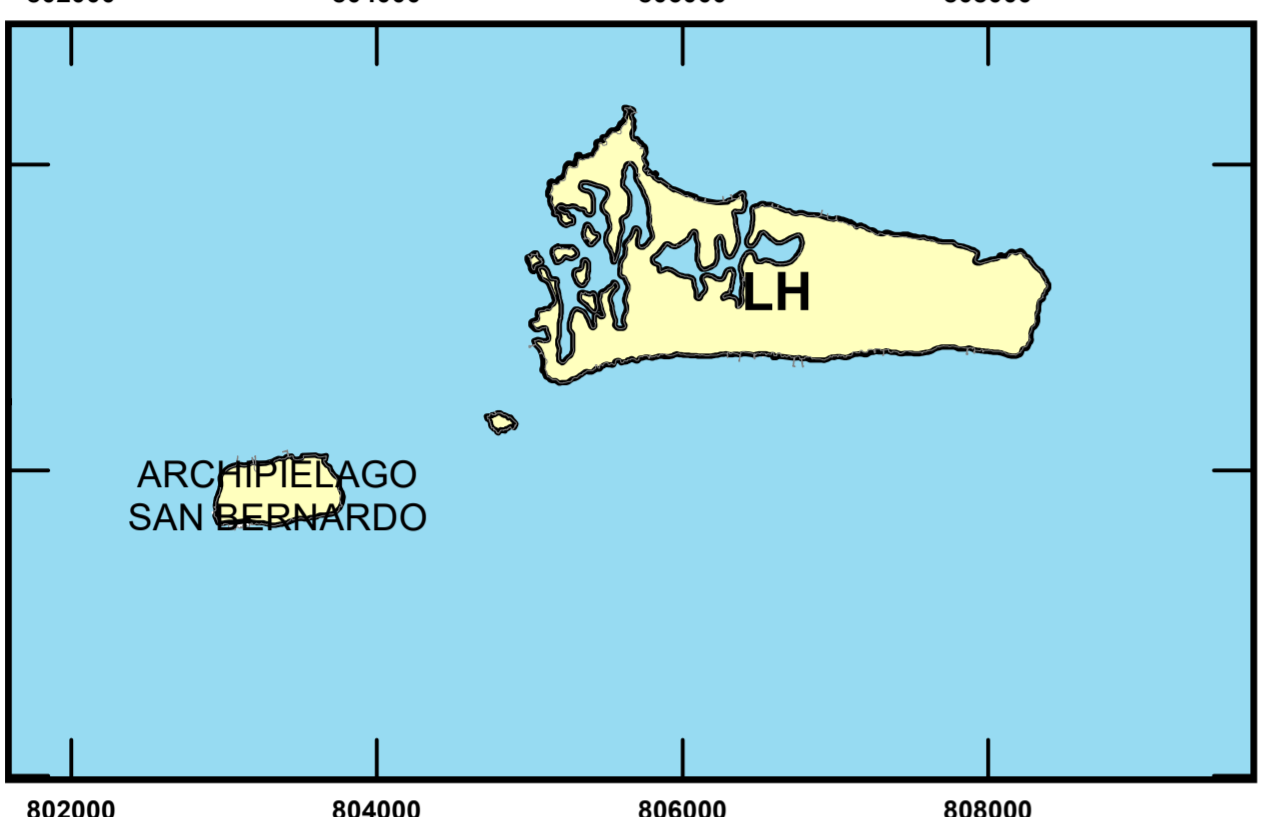
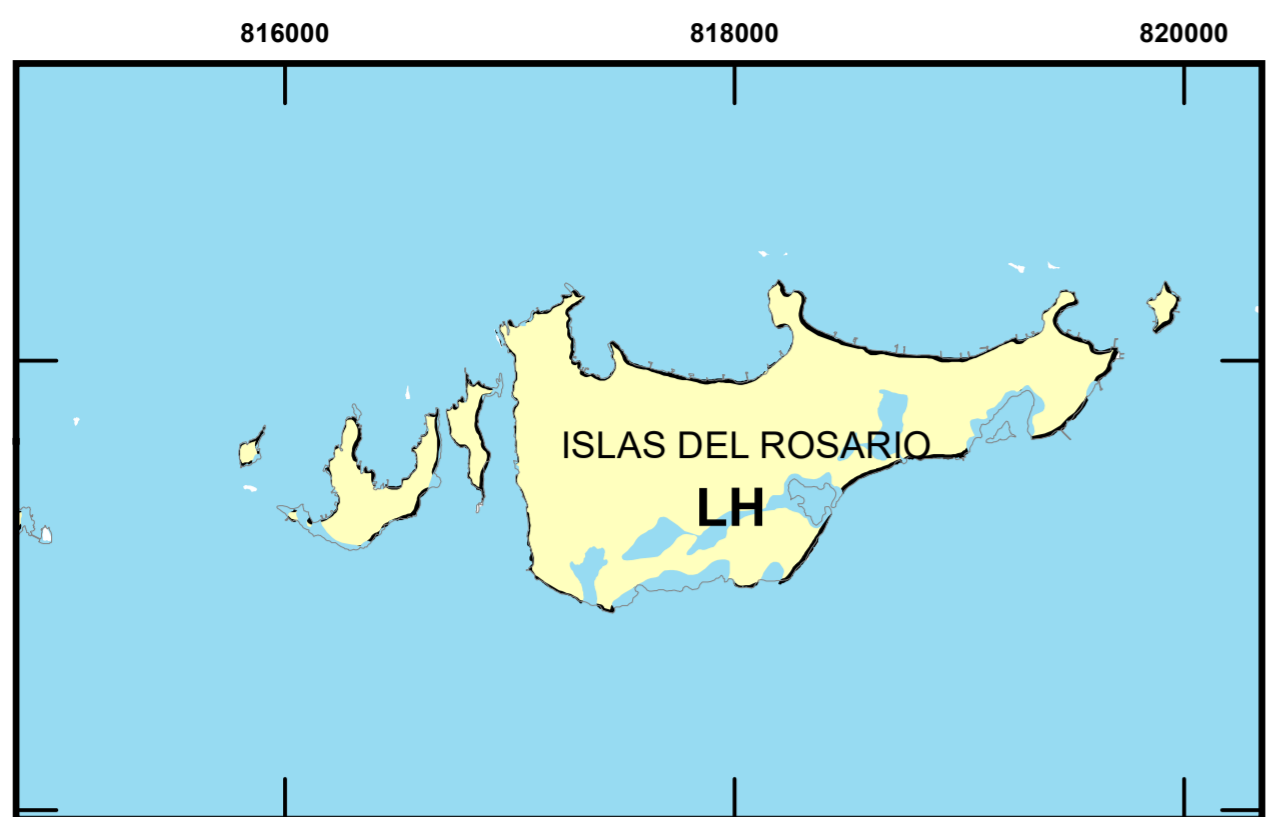
1610000

1640000

1630000

1620000

1610000



CONVENCIONES TEMATICAS

- ManzanaCP
- VIAS-MUNICIPIOS\_BOL
- DEPARTAMENTOS\_COL
- CENTRO\_POBLADO\_BOL
- ARCHIPIELAGO
- BAHIA\_CARTAGENA
- CORREGIMIENTOS\_2024
- Unidad\_Comunera\_Gobierno\_1
- Localidades\_LH
- Localidades\_LI
- Localidades\_LV
- MUNICIPIOS\_BOL



ALCALDIA MAYOR DE CARTAGENA DE INDIAS  
SECRETARIA DE PLANEACION DISTRICTAL  
SISTEMA DE INFORMACION GEOGRAFICA

MAPA LOCALIDAD HISTORICA Y DEL CARIBE NORTE

NOMBRE DEL ARCHIVO		MAPA N°	
		MLOC_1	
ESCALA DE IMPRESION		ESCALA DE TRABAJO	
		ESC 1:25.000	

Fuente Cartografica CARTOGRAFIA IGAC 2019  
Fuente Tematica SECRETARIA DE PLANEACION DISTRICTAL  
Sistema de coordenadas proyectadas: PCS\_MAG\_Boj\_Cartagena  
Proyección: Transverse\_Mercator  
False\_Easting: 842989.30300000  
False\_Northing: 1641894.00500000  
Central\_Meridian: -75.51120694  
Scale\_Factor: 1.00000000  
Sistema de coordenadas geográficas: GCS\_Boj\_Cartagena  
Datum: DAT\_MAG\_Boj\_Cartagena

EQUIPO SIG  
**ARQ. CLARENA GARCIA MONTES**  
COORDINADOR SIG SECRETARIA DE PLANEACION  
**ARQ. JAIME BUELVAS BARBOSA**  
ARQUITECTO SECRETARIA DE PLANEACION  
**CAMILO REY SABOGAL**  
SECRETARIO DE PLANEACION DISTRICTAL  
Fecha: 25/01/2024

